

ROADBOOK

Bergisches Land



Hallo MotorradfahrerInnen,

dieser Routenführer ist in Zusammenarbeit mit bergischen Bikern, der Verkehrswacht Wuppertal und der Kreispolizeibehörde Wuppertal entstanden. MotorradfahrerInnen beschrieben in einem Wettbewerb die eigene Hausstrecke und formten sie zu einem attraktiven Rundkurs.



Die Sieger des Wettbewerbs haben entscheidenden Anteil an der Streckenführung genommen.

Nur durch ihr besonderes Engagement konnte dieses Buch erscheinen.

Vielen Dank!

Wir raten dringend zur Beachtung folgender

Sicherheitshinweise

denn

daher **Reserven bilden** durch:



- angepasste Geschwindigkeit
- vorausschauendes Fahren
- risikoloses Fahren
- Vermeiden von Gruppenzwang
- Sicherheitsabstand
- Schutzkleidung

Gruppenfahrten

- In Kleingruppen mit nicht mehr als 8 Motorrädern fahren
- Kein Überholen innerhalb der Gruppe
- Sicherheitsabstand einhalten
- Ein erfahrener ortskundiger Fahrer oder FahrerIn führt die Gruppe und hält Sicht nach hinten
- Die **Langsameren bestimmen das Tempo** und fahren hinter dem Führer oder der Führerin
- Mensch und Maschine bleiben auch in Schräglage auf dem eigenen Fahrstreifen
- Leicht versetztes Fahren
- Ausreichend Pausen einlegen

So funktioniert es:

Die Tourenbeschreibungen führen **von unten nach oben**;
die Richtungspfeile sind in Fahrtrichtung zu sehen.



An den Leitpfosten mit grünen oder gelben Hauben
befindet sich der Hinweis des Straßentyps
hier z.B.: Kreisstraße 31

Die Gefahrenhinweise bedeuten:

	Fahrbahnschäden, unbefestigter Rand, Glätte durch Bitumenausschmierungen
	kurvenreiche Strecke, schlecht einzusehende Kurven, Gegenverkehr auf Eurer Spur
	waldreiche Strecke, Blendung durch Licht und Schatten, Glätte durch Nässe oder Laub
	schmale Straßen, Vorsicht bei Gegenverkehr
	Rutschgefahr, landwirtschaftliche Betriebe, Fahrbahnverschmutzungen, langsam fahrende Fahrzeuge
	Unfallschwerpunkt
	Gefährliche Kurve
	Erhöhtes Fußgängeraufkommen
	Kehren (180 Grad Kurven)
	Hohes Radfahreraufkommen
	Kinder auf der Fahrbahn

ROADBOOK

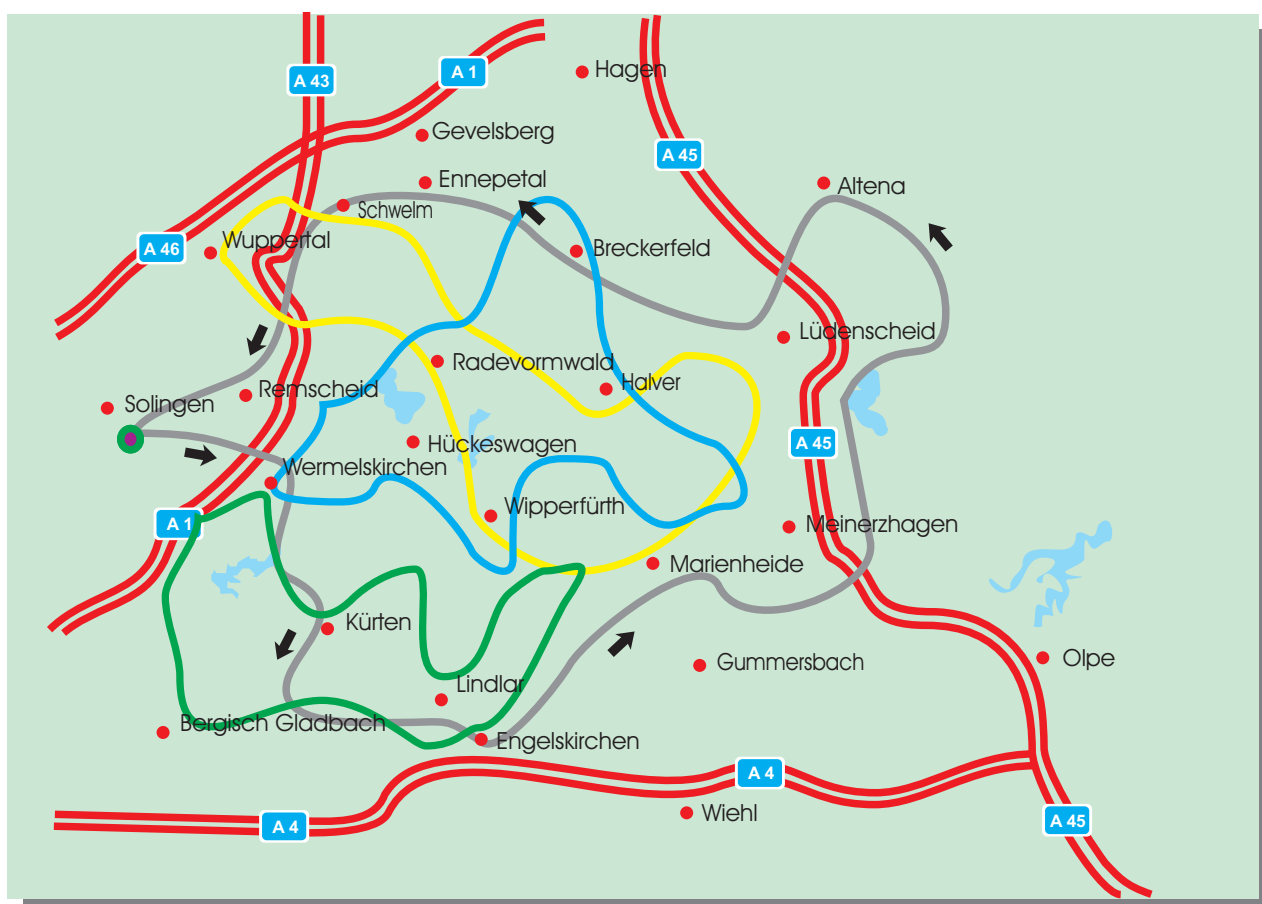
*Bergisches
Land*

Das Roadbook bietet vier verschiedene, reizvolle und kurvenreiche Motorradtouren in dem Gebiet zwischen den Autobahnen 1, 4, 45, 46.

Mit dem Motto:

„Genießen statt rasen“

gibt es hier zahlreiche Sehenswürdigkeiten, gemütliche Gaststätten und herrliche Landschaften zu entdecken.



Ganz wichtig war allen Beteiligten die Aufnahme besonderer **Gefahrenhinweise**, die das nicht geringe Unfallrisiko unseres Hobbys reduzieren und bei Einhaltung zu einem entspannten Freizeitvergnügen beitragen können.

Die Verkehrswacht und die Polizei wünschen eine gute und sichere Fahrt.

Tour 1 „Dhünn-, Fürwigge-, Agger-, Verse-, Glör-, Ennepetal-, Herbringhauser Talsperre“

Streckenlänge ca. 225 km.

Eine ausgedehnte abwechslungsreiche Tagestour.

Die Route führt meist über **kleine und enge Nebenstraßen**. Gute Fitness und Motorradbeherrschung sind hier Voraussetzungen.

Startpunkt:

Solingen- Kohlfurth „Café Hubraum“








Anfahrt

Über die A 46, Sonnborner Kreuz auf die L 74 Fahrtrichtung Remscheid auffahren, bis Abfahrt Solingen Kohlfurth.







An der Ausfahrt links Richtung Solingen, nach ca. 300m in der Kurve liegt der Bikertreff „Café Hubraum“.





→		Wermelskirchen	
↑	3,9	L 408 bis Ende	 
2. →	!!	Wermelskirchen durch Eschbachtal	2. Möglichkeit
↑	2,3	L 407	 Ortsdurchfahrt
←		Remscheid	kein Schild
↑	4,3	L 407 bis Ende	 Lift zur Burg
←		SG-Burg	
↑	3,0	B 229	  Unfallstrecke
→		Solingen	
↑	4,0	L 74	 Unfallstrecke
→		Remscheid	
↑	0,3	L 74	
→		Remscheid	
	Start		Bikertreff "Cafe Hubraum"
	km	In Richtung	Warnhinweise Beschreibung







		Kürten	
	1,6	L 409	 
		Kürten	
	2,2	Kürten	
	3,7	L 409	
		Kürten	
	1,2		
		Berliner Straße	Weißes Schild
	0,2	B 51	
		Leverkusen	
	2,3	K 3	
		Wermelskirchen	
	1,7	K 21	 Freibad
		Mebusmühle Industriegebiet	
	0,2	L 409	



















		Linde	
	3,9	K 31	Bikertreff "Landhaus Fuchs"
		Reudenbach	
	1,1	L 146	
		Junkermühle	
	2,0	K 30	Steigung
		Kürten-Olpe	
	0,3		
		Köln	
	2,8	L 161	
		Kürten	
	0,9	B 506	
		Köln	
	4,4	L 409	Unfallschwerpunkt gefährliche Kurven





Fahrtrichtung

↑	0,2	B 55	
←		Gummersbach	
↑	4,8	L 299	
→		Engelskirchen	
↑	9,2	L 299	Nach 5,9 km „Bergisches Freilichtmuseum“
←		Lindlar	
↑	1,2	K 20	
←		Hohkeppel / Köttingen	
↑	3,8	K 24	
→		Obersteeg	
↑	2,0	L 84	  Steigung
←		Hohkeppel	
↑	1,1	L 284	
→		Hommerich	
↑	3,5	K 29	














		Lantenbach / Unnenberg	
	0,3	L 306	
		Meinerzhagen	
	0,8	Müllerbacher Str.	
		Müllenbach	
	2,8	B 256	
		Gummersbach Rodt	
	3,5	L 97	
		Marienheide / Niederwette	
	9,4	L 302 / L 97	
		Marienheide / Gimborn	
	2,2	L 302	
		Marienheide	
	2,4	L 306	
		Marienheide	











		Hardenberg	
	2,5	B 54	
		Meinerzhagen	
	2,5	L 173	
		Meinerzhagen	
	1,3	K 60	
		Wörde / Oberrengse	
	1,2	L 322	
		Niederrengse	
	6,7	L 322	
		Meinerzhagen	
	0,8		 
		Becke	
	4,0	Gummersbach Becke	abknickende Vorfahrt geradeaus
	1,7	L 337	





→		Werdohl	
↑	1,8	L 879	 
←		Brüninghausen	
↑	2,5	L 561	
→		Plettenberg	
↑	5,8	L 694	  Verse- talsperre
←		Lüdenscheid	
↑	3,0	Lüdenscheid L 694	  Fürwigge- talsperre
↑	5,6	K 4	 
→		Neuemühle Drögenpütt	
↑	0,1		
→	!!	Drögenpütt	kleines Schild schwer erkennbar
↑	0,6 !!	L 539	
←		Meinerzhagen	
↑	7,1	K 4	  



↑	2,4	bis Ende	 
←		Zum Hohle	Straßenbenennungsschild
↑	0,5		 
→		Kreuzbuche Lenscheid	kleines Schild schwer erkennbar
↑	1,8	L 530	
←		Lüdenscheid	
↑	4,0	L 694	 
⊙→		Altena	
↑	0,2		
←		Lüdenscheid	
↑	1,5	L 694	 
→		Lüdenscheid- Wettringhof	
↑	0,8	B 229	
←		Lüdenscheid	
↑	5,5	L 694	









↑	1,8	L 702 Wuppertal bis Ende	Ortdurchfahrt Kluterthöhle
←		Kluterthöhle	
↑	12,0	L 699	 nach 2,2 km Ennepetalsperre
↗		Ennepetal	
↑	5,8	K 10	nach 1,6 km links Bikertreff „Glörtalsperre“
→		Breckerfeld	
↑	3,3	B 54	
←		Lüdenscheid	
↑	6,8	L 561	
→		Hagen	
↑	3,6	L 692	
←			kein Schild
↑	0,9	bis Ende	
←			kein Schild



		Wermelskirchen	
	3,1	L 81	Herbringhauser Talsperre
		Remscheid- Lüttringhausen	
	3,6	L 411	
		Remscheid	
	3,4	L 527	
		Beyenburg	
	2,2	B 483	
		Schwelm	
	2,9	K 8	
		Klinik Königsfeld	
	1,7	L 700	
		Radevormwald Rüggeberg	
	0,4	B 7	
		Wuppertal	



↑	0,2	Ziel	Café Hubraum
←		Solingen	
↑	0,2		
→		Solingen Kohlfurth	
↑	3,8	L 74	 Unfallstrecke
→		Essen	
↑	8,8	L 216	 
→		Solingen	
↑	2,0	L 157	
←		Remscheid	
↑	1,7	L 417	 
→		Wuppertal	
↑	0,9	bis Ende	Ortsdurchfahrt
↗		Lüttringhausen	
↑	0,2	B 51	

Tour 2 „Herbringhauser-, Bever-, Lingesetalsperre, Beyenburger Stausee“

Streckenlänge ca. 110 km

Die Route führt meist über gut ausgebaute, breite Straßen, zum Cruisen und Touren.

Startpunkt:

W- Ronsdorf, Straße Linde, Aral-Tankstelle.

Anfahrt





Über die A 1 Anschlussstelle 94 Wuppertal - Ronsdorf. An der Ausfahrt Richtung W-Ronsdorf. Nach 0,7 km rechts Aral Tankstelle.





		B 229	
	6,2	L 414	Uelfebad
		Uelfe Wuppertal-Str.	Schild mit Straßenbenennung
	0,5	L 414	
		Radevormwald	
	2,3	L 81	
		Radevormwald	
	0,4	L 411	
		Radevormwald	
	3,1	L 81	Herbringhauser Talsperre
		W-Beyenburg	
	2,5	B 51	Ortsdurchfahrt
		Remscheid	
	Start	B 51	W- Ronsdorf, Straße Linde Aral Tankstelle
	km	In Richtung	Warnhinweise Beschreibung










↑	4,7	B 237	
←		Meinerzhagen	
↑	1,9	K 5	
→		nach Staumauer	Bikertreff "Bever"
↑	2,4	K 12	Bikertreff "Zornige Ameise"
→		Großberghausen	
↑	1,5		
←	!!	links 2 kleine weiße Schilder	"Zur zornigen Ameise" "Zum Beverblick"
↑	0,3 !!		
↑	5,5	B 483 bis Ortseingang Hückeswagen	 
		Hückeswagen	
↑	0,6	B 229	
		Lüdenscheid	
↑	0,3		









←		Remscheid	
↑	0,2		
←		Remscheid	kein Schild
↑	6,6	K 18	
←		Kempershöhe Marienheide	
↑	2,9	L 302	
←		Dohrgaul	
↑	1,2	L 284	
←	!!	Lindlar	
↑	0,6	Ortsdurchfahrt folgen	Ortsdurchfahrt
→		Lindlar	
↑	0,6	B 237	
→		Meinerzhagen	
↑	0,2		
←		Meinerzhagen	



Fahrtrichtung

↑	1,8	L 528	
←		Wipperfürth	
↑	5,0	L 892	 
←		Halver	
↑	8,9	B 54	
←		Lüdenscheid	
↑	3,0	B 237	
→		Kierspe	
↑	4,2	K 44	 
←		Kierspe	
↑	1,0		
⊕		Meinerzhagen	
↑	3,8	L 97	  Lingese- talsperre
→		Holzzipper	
↑	0,7	B 256	



		Wuppertal	
	2,0		 
		W-Beyenburg	
	1,0	K 6	
		Remlingrade	
	1,7	L 130	
		Dahlerau	
	5,0	B 483	Segelflugplatz
		Schwelm	
	4,1	B 229	
		Remscheid	
	5,0	K 3	  
		Anschlag	
	3,0	L 284	
		Wipperfürth	



→	Ziel		Aral-Tankstelle
↑	2,8	B 51	
←		Remscheid	
↑	0,3	L 420	
→		Remscheid	
↑	7,4	L 414 / L 527	Beyenburger Stausee 5,5 km Gedenkstätte KZ Kemna

Tour 3 „Neye-, Heilenbecker-, Wuppertalsperre“

Streckenlänge ca. 105 km

Die Route führt meist über kleinere Nebenstraßen und empfiehlt sich für geübte FahrerInnen.

Startpunkt:

Remscheid-Lennep, Borner Straße, Esso-Tankstelle.

Anfahrt








Über A 1 Anschlussstelle 95 Remscheid/ Solingen B 229.

An der Ampel Richtung Lüdenscheid/ Radevormwald/ Hückeswagen.

Nach ca. 1,2 km rechts Richtung Wermelskirchen/ Bergisch Born. Nach 300 m rechts Esso-Tankstelle.





↑		Wipperfeld	
↑	6,1	K 14	   
←		Boxberg	
↑	1,3		
→		Dhünn	
↑	1,3	L 101	
←		Hückeswagen	
↑	0,5	L 80	
→			Radwegweiser Hückeswagen
↑	3,0	K 22 / K 12	  
←		Buchholzen	
↑	3,8	B 51	
→		Bergisch Born	
	Start	B 51	RS-Lennep, Borner Str. Esso-Tankstelle
	km	In Richtung	Warnhinweise Beschreibung



Fahrtrichtung

		Meinerzhagen	Kein Schild Höhe Nissan-Händler
	6,2		
		Rönsahl	
	6,2	L 284	
		Halver	
	1,8	B 237	
		Meinerzhagen	
	0,2	Meinerzhagen	
	0,1	Ampel	Ortsdurchfahrt
		Alle Richtungen B 237	Ortsdurchfahrt
	1,2	B 506	
		Wipperfürth	
	6,5	L 286	Bikertreff "Landhaus Orbach"
		Wipperfürth	
	3,4	L 129	



Fahrtrichtung

↑	1,6		
→		EPT-Rüggeberg	Abzweig mit Steigung
↑	1,1	L 699	
←			kein Schild
↑	2,9	Behlinger Weg bis Ende	
←	!!	Behlinger Weg	Weißes Schild „Zur Siedlung Kohlstadt“ Höhe Bushaltestelle
↑	2,7	L 701	
←		Ennepetal	
↑	10,4	L 528	
→		Hagen / Breckersfeld	
↑	10,4	L 528	
←		Halver	
↑	7,4	K 2	
←	!!	Glietenberg	Höhe Gasthof „Zur Post“
↑	0,3	B 237	



		W-Beyenburg	
	2,3	K 6	
		Önkfeld	
	3,8	K 8	
		Spreeler Weg	
	0,6		
		Spreeler Weg EN – Heide	Weißes Schild
	3,0	L 483	
		Schwelm	
	1,8	L 700	
		Radevormwald	
	1,5	Severinghauser Str.	 Heilenbecker Talsperre
		Severinghauser Str.	 Kreisverkehr 3. rechts



	Ziel	B 51	Esso-Tankstelle
↑	1,7	B 51	
→		Remscheid	
↑	5,0	L 412	Wuppertalsperre
→			
↑	1,3	L 81	
→		Honsberg	
↑	0,1	B 229	
←		Honsberg	
↑	1,4	L 81	
←		Radevormwald	kein Schild
↑	3,7	L 414	Uelfebad

Tour 4 „Rund um die Dhünntalsperre“

Streckenlänge ca. 125 km

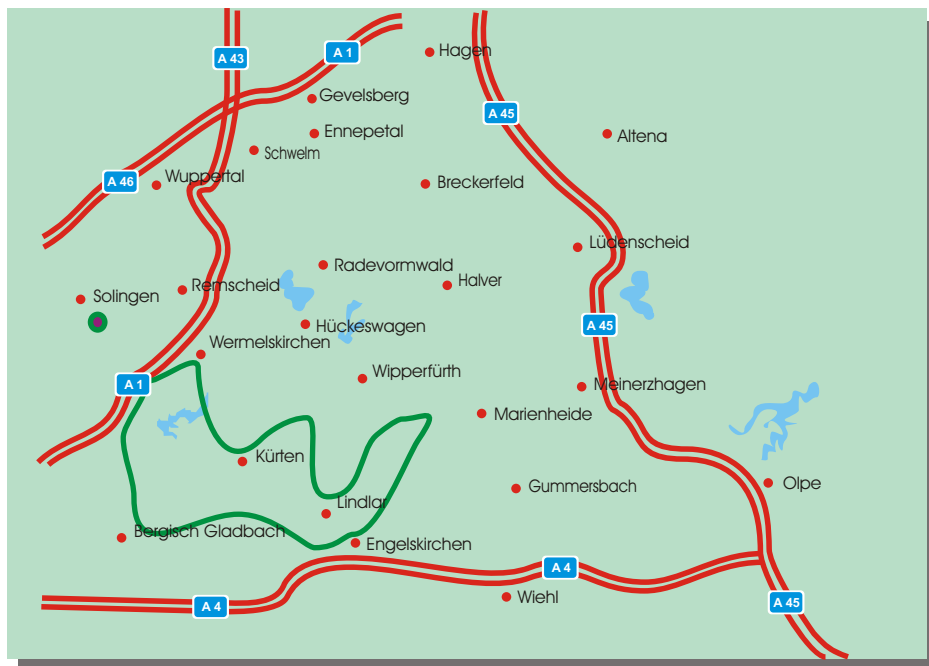
Die Route führt meist über gut ausgebaute, breite Straßen, zum Cruisen und Touren.

Startpunkt:

Burscheid- Hilgen, Dünweg 55, Aral-Tankstelle.










Anfahrt

Über A 1 Anschlussstelle 97 Burscheid. An der Ausfahrt Richtung Hilgen, Wermelskirchen, dann links weiter Richtung Hilgen. Nach ca. 1,5 km rechts Aral-Tankstelle.














Fahrtrichtung

↑	8,9	B 506	
←		Wermelskirchen Wipperfürth	
↑	4,7	L 409 	   Unfallschwerpunkt gefährliche Kurven
→		Kürten / Halzenberg	
↑	4,1	K 14	
→		Kürten / Dhünn	  
↑	4,3	L 101	Vorfahrtstraße folgen
←		Hückeswagen	
↑	4,1	L 294	
→		Dabringhausen	 
↑	0,4	B 51	
→		Wermelskirchen	
	Start	B 51	Burscheid- Hilgen, Dünweg, Aral-Tankstelle
	km	In Richtung	Warnhinweise Beschreibung



←		Wipperfürth	
↑	2,3	L 304	
←		Lindlar	Achtung 2x Vorfahrt achten
←		Lindlar	
↑	1,2	K 29	
→		Eichhof	
↑	3,1	K 31	Steigung Bikertreff "Landhaus Fuchs"
←		Reudenbach	
↑	0,9	K 31	
←		Reudenbach	
↑	2,9	L 146	
←		Kürten-Olpe	
↑	7,8	L 286	
→		Kürten / Jörgensmühle	








←		Berg. Gladbach Spitze	
↑	4,4	L 298	 
←		Berg. Gladbach Dürscheid	
↑	3,1	L 284	
→		Wipperfürth / Kürten	
↑	17,3	K 19 / L 299 bis Obersteeg	  Bergisches Freilichtmuseum
→		Lindlar	
↑	1,9	L 306	
→		Engelskirchen	
↑	2,3	L 302	
→		Engelskirchen	
↑	12,2	L 302 L 97 bis Ende	
→		Engelskirchen	
↑	18,1	L 284 bis Niedergaul	 



		Burscheid	
	2,3	L 101	
		Altenberg	
	0,8		
		Odenthal	
	7,9	L 296 bis Ende	
		Odenthal	
	2,0	B 506	Gewerbegebiet LKW-Verkehr
		Bechen	
	1,7	L 289	
		Bechen	
	1,2	L 286	



	Ziel		Aral-Tankstelle
	3,5	B 51	
		Burscheid	
	2,8	L 310	 Altenberger Dom